

**ANALYSE PAYSAGERE
DU CANTON DE JODOIGNE**
Phase descriptive




CARTE 01
CONTEXTE EXTRA-CANTONAL

 **COOPARCH-R.U.**
Architecture Recherche Urbanisme

 **agora**
ETUDES




LEGENDE

Fond de plan



-  Communes de la zone d'étude
-  Bâti dense
-  Zone boisée

Régions agro-géographiques

*Ensemble des bas plateaux
limoneux brabançon et hesbignon
(openfield à cultures dominantes)*

-  Bas plateau hesbignon brabançon
de Hannut - Jodoigne
-  Hesbaye namuroise
-  Hesbaye liégeoise "sèche"



*Vallonnements brabançons
(hydrographie marquée et
cultures sur lambeaux de plateaux)*

-  Vallonnements brabançons de
Genappe
-  Plateau hennuyer-brabançon
de Soignies

*Régions agro-géographiques
situées en région flamande*

-  Région brabançonne
-  Campine brabançonne
-  Hageland
-  Hesbaye humide

Hydrographie et relief

-  Courbe de niveau (eq. 50 m)
-  Cours d'eau

