

ANALYSE PAYSAGERE DU CANTON DE JODOIGNE

Phase évaluative




CARTE 12 f
SITES D'INTERET BIOLOGIQUE
Commune de Jodoigne

 **COOPARCH-R.U.**
Architecture Recherche Urbanisme

 **agora**
ETUDES

LEGENDE

Valeurs des sites

-  Valeur supranationale
-  Valeur régionale
-  Valeur locale et éléments du maillage vert

Liste des sites

- 44** Bois de Wahenge et étang
- 45** Bois de Dongelberg
- 46** Ensemble des bois isolés entre Marilles et Piétrain
- 47** Trois bois isolés au nord de Saint-Rémy-Geest et de Sart-Melin
- 48** Bois Saint Servais
- 49** Froncourt
- 50** Ruisseau d'Hussompont
- 51** Bois de Chebais
- 52** Réserve Naturelle de Saint-Remy-Geest
- 53** La Brouk
- 54** Chemins creux à l'est de Zétrud-Lumay
- 55** Bois du Château des Cailloux et vallon humide en aval
- 56** RAVeL entre Bois des Cailloux et Jodoigne
- 57** Bois du Bombard et propriété avec deux étangs
- 58** Parc du château Beaulieu
- 59** Carrières de Dongelberg
- 60** Bois du Haut Saint-Pierre (contigu au Bois Saint-Pierre sur Ramillies)
- 61** Côteau boisé sous la ferme aux Bruyères

Source : Institut Royal des Sciences Naturelles de Belgique

0 1.0km 2.0km

Echelle : 1 : 50 000
Fond de plan : IGN BD top10r
Infographie : COOPARCH-R.U srl

